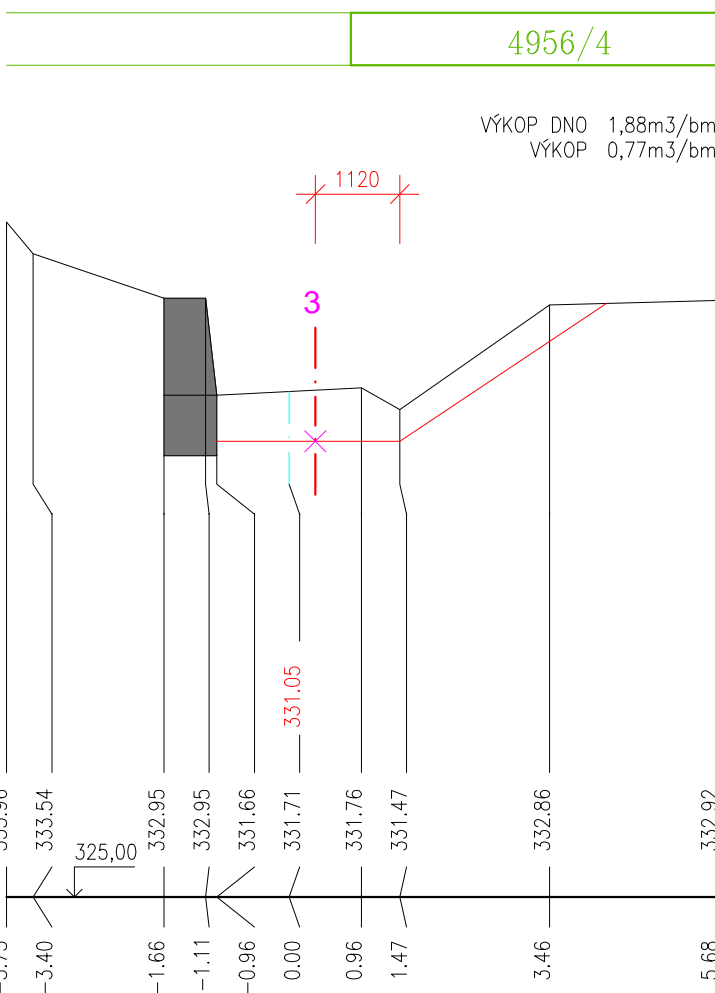
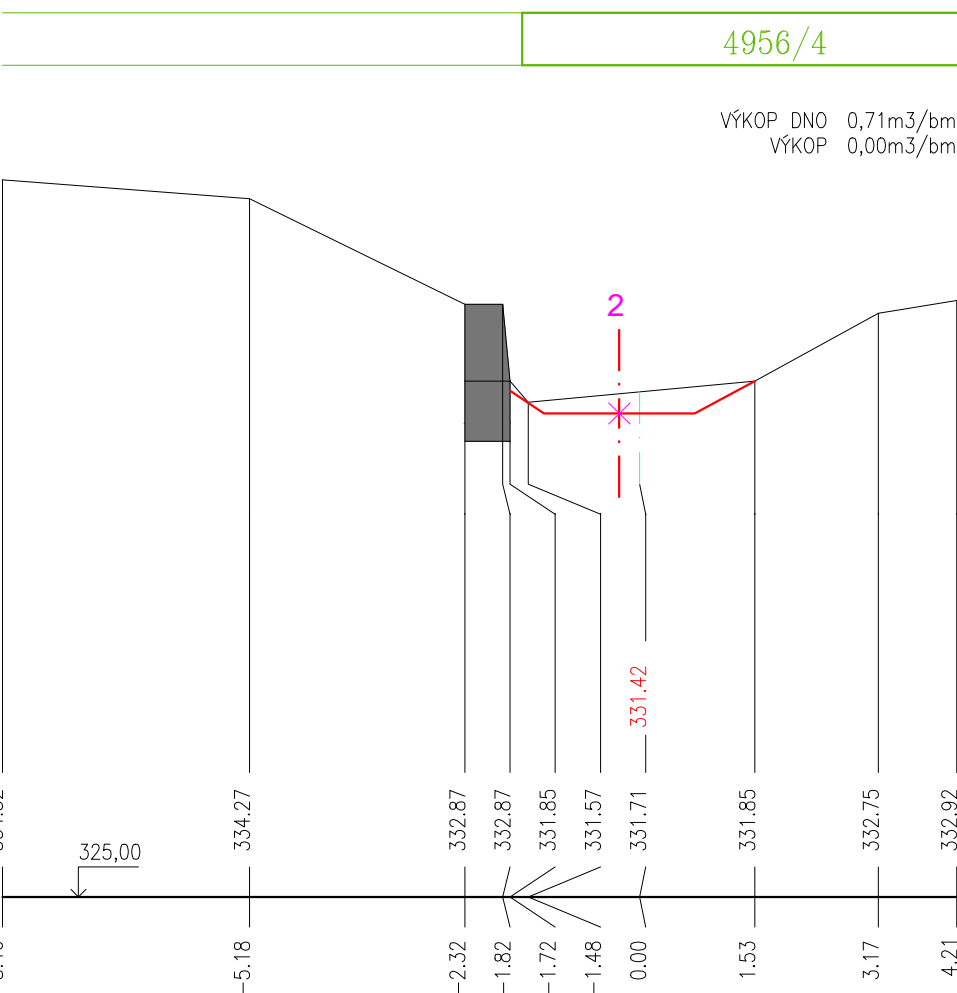
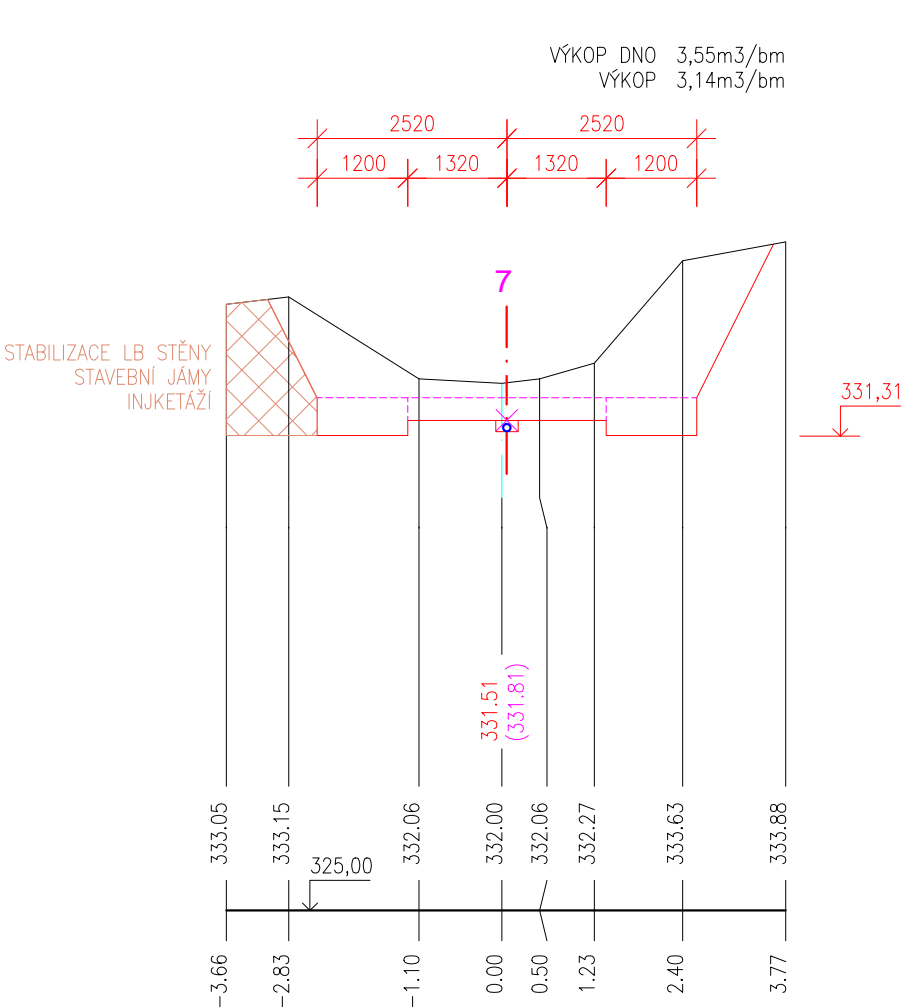

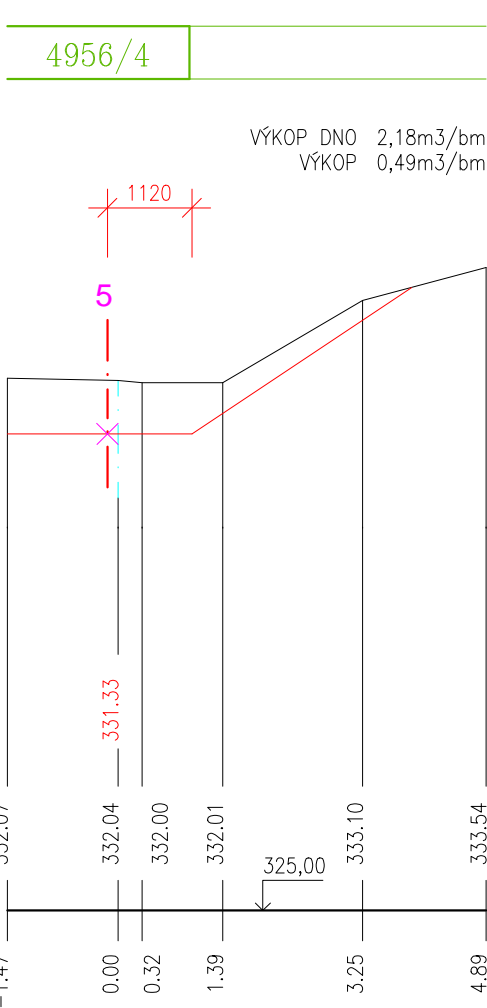


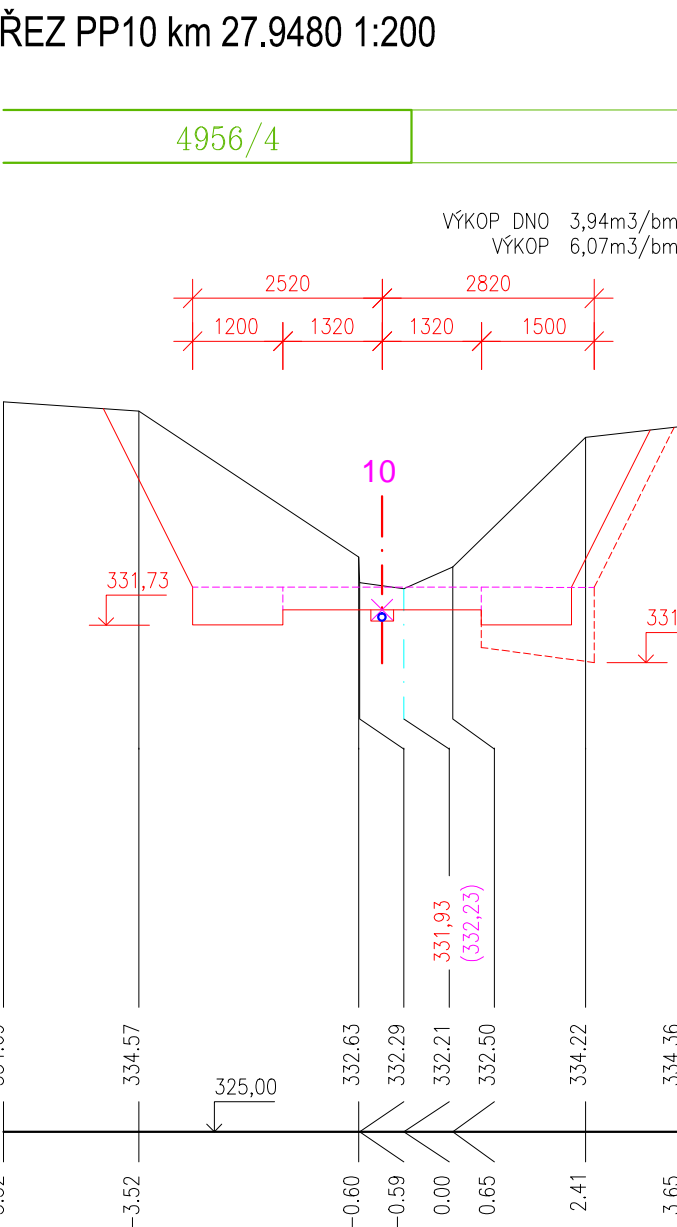
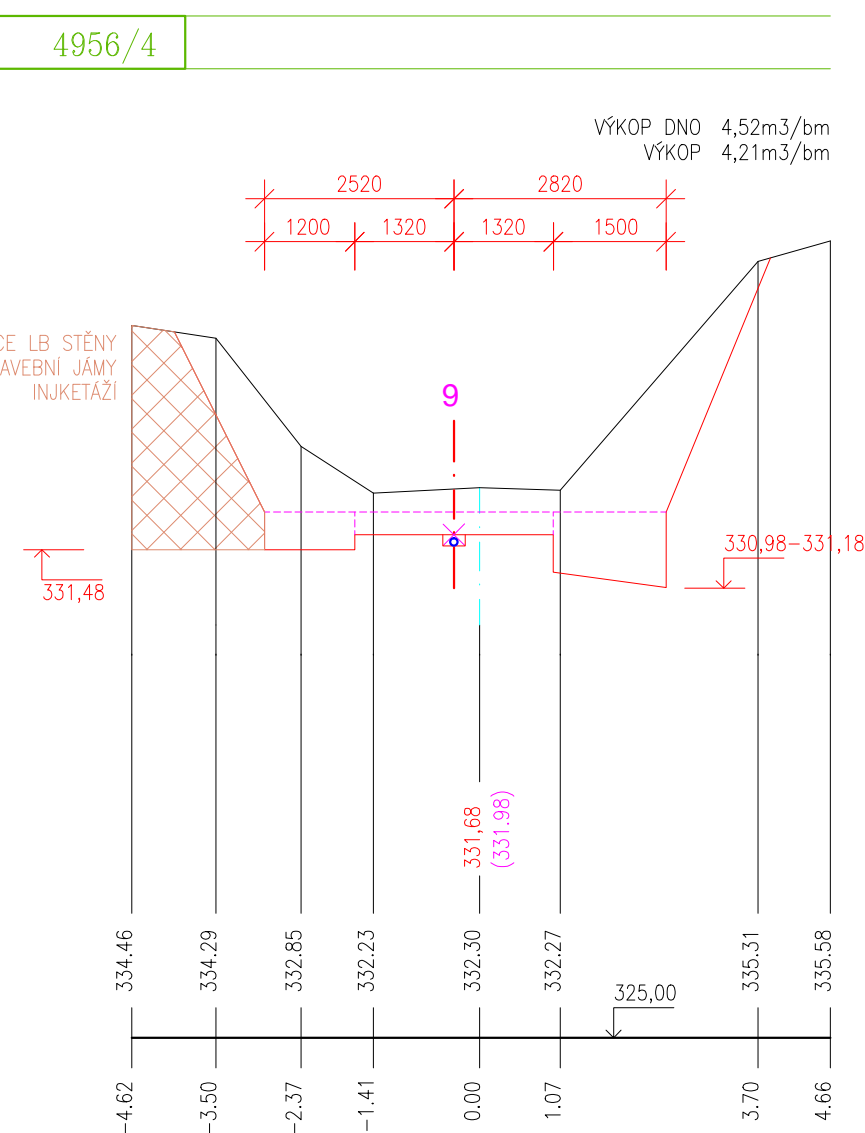
REZ PP2 km 0.8791 1:200



ŘEZ PP5 km 0.9041 1:200



ŘEZ PP9 km 27.9297 1:200



1	-527063.2773	-1197716.0291	7	-527042.2192	-1197753.2873
2	-527065.9309	-1197724.8521	8	-527038.6486	-1197758.4467
3	-527065.3217	-1197729.2017	9	-527036.6556	-1197764.1312
4	-527058.5724	-1197739.6324	10	-527036.7655	-1197782.2580
5	-527052.3693	-1197744.7359	11	-527039.7759	-1197797.8178
6	-527047.3441	-1197748.8110	12	-527039.0422	-1197814.3243

Zodpovědný pracovník	Vypracoval		 AQUA CENTRUM Břeclav s.r.o.
Ing. Milan Bartolšic	Ing. Jan Varadínek		
Investor: Povodí Moravy, s.p., Dřevařská 11, 602 00 Brno			Kapusty 27, 690 06 Břeclav IČO 60710063, DIČ CZ60710063 tel.: 519 333 689, email: aqc@wo.cz
Město: Okluky, H. Němčí, ř.km. 27,886-28,065 úprava koryta DOKUMENTACE PRO PROVÁDĚNÍ STAVBY			Formát Datum Číslo stavby
Příloha: VÝKOPOVÝ PLÁN PRACOVNÍ PŘÍČNÉ ŘEZY PP1-PP10			Měřítko 1:200 Číslo přílohy D.1.1.b.2